

AUTOPUZZELTOCHT

Bollenstreek

Noordwijk - Noordwijkerhout - Hillegom - Lisse - Sassenheim - Warmond - Oegstgeest -
Rijnsburg - Valkenburg - Katwijk - Noordwijk

Afstand: 60 km



Gratis aangeboden door:

belduna

PuzzeltochtOnline is een dienst van Belduna



Autopuzzeltocht "Bollenstreek" Welkom in de fleurigste bloementuin van Nederland!



- In deze autopuzzeltocht van ongeveer 50 km worden 26 multiple choice vragen gesteld over allerlei interessante bezienswaardigheden en attracties die je op je route door de Bollenstreek zult tegenkomen. De antwoorden op deze vragen zijn soms eenvoudig te vinden op informatieborden die vlak bij - of tegen de gevel van - de desbetreffende bezienswaardigheid zijn aangebracht. Er zijn echter ook een aantal vragen die je niet zo maar 1-2-3 kunt beantwoorden. Hierbij is het de bedoeling dat je de bezienswaardigheid of attractie daadwerkelijk bezoekt óf raad vraagt bij het VVV c.q. de plaatselijke bevolking. Uiteraard staat het je vrij om het internet te raadplegen. Kortom: Aan jou de keuze hoe je de puzzeltocht maakt!
- In de puzzel kom je achter de antwoorden bij vraag 14 t/m 26 de volgende notatie tegen: A<getal> -> P<getal>. Voorbeeld: A3 -> P7. Dit betekent dat de letter achter het antwoord op vraag 3 de 7^e letter vormt van de oplossing van deze autopuzzeltocht (NB: De letter "A" staat voor "Antwoord", de "P" voor "Positie");
- De tocht kan het beste in de periode april t/m half oktober worden gemaakt. De kans dat alle toeristische voorzieningen open zijn, is dan het grootst. Wil je echter genieten van de fraaie bollenvelden, dan kun je dit - afhankelijk van het weer - het beste doen in periode half april - half mei;
- Bij het beantwoorden van de vragen dien je **altijd eerst je auto te parkeren** en vervolgens naar de bezienswaardigheid of attractie toe te wandelen. Bijkomend voordeel is dat je op deze wijze een stad, dorp of landschap veel beter leert kennen.
- Tijdens het rijden van deze puzzeltocht kun je te maken krijgen met tijdelijke wegafsluitingen. Om weer snel op de beschreven route terug te komen, raden we je aan om gebruik te maken van je **navigatiesysteem**.
- Alle antwoorden van deze autopuzzeltocht kun je terugvinden op: <https://www.puzzeltochtonline.nl/autopuzzeltochten/nederland/bollenstreek/antwoorden>
- Heb je vragen over deze autopuzzeltocht?
Laat het ons weten via: info@puzzeltochtonline.nl.



Kleurrijke bollenvelden langs de Gooweg in Noordwijkerhout

Belduna

Legenda:

-  Routebeschrijving puzzeltocht
-  Toeristische achtergrondinformatie

Colofon:

Tekst, foto's en vormgeving:
Copyright:

Marco Durieux
©2018 Belduna



Het beginpunt van onze tocht ligt in Noordwijk aan Zee. Deze populaire badplaats vormt het toeristisch middelpunt van de Bollenstreek. Aan de noordzijde van de Koningin Wilhelmina Boulevard bevindt zich de witte **vuurtoren**.

1. Welke bewering is juist?

a	De vuurtoren is gebouwd in 1921	A
b	De vuurtoren is 24,5 meter hoog	P
c	De vuurtoren heeft een lichtbereik van 20 zeemijl	V
d	Het Frans optiek in de vuurtoren versterkt de 1.000 Watt lamp tot 3.000 Watt	L

We rijden naar het zuidende van de Koningin Wilhelmina Boulevard. Hier draaien we rechtsaf De Grendt op. Bij de rotonde nemen we de 3^e uitrit. Dit is de Huis ter Duinstraat. Deze gaat over in de Nieuwe Zeeweg. Bij de rotonde nemen we de 2^e uitrit. Dit is de Zeestraat. Deze gaat vervolgens over in de Raadhuisstraat.

Aan het einde van de Raadhuisstraat zien we het **gemeentehuis** voor ons.

2. Welke bouwstijl heeft het oudste gedeelte van dit gebouw?

a	Neorenaissance	K
b	Jugendstil	O
c	Art nouveau	J
d	Neoclassicisme	G



In de **Lindenhof** aan het Lindenplein te Noordwijk-Binnen werd de bekende dichteres Henriëtte Roland Holst (1869-1952) geboren.

3. Wat was de oorspronkelijke functie van dit gebouw?

a	Een armenhuis	Z
b	Een weeshuis	M
c	Een Latijnse school	E
d	Een notarishuis	A

We verlaten Noordwijk in noordelijke richting via de Gooweg en rijden naar Noordwijkerhout. Net voordat we dit bollendorp in rijden, zien we in de maanden april en mei aan de linkerkant van de weg prachtige velden met voorjaarsbloemen, zoals: narcissen, hyacinten, krokussen en tulpen.



In het centrum van Noordwijkerhout, aan de Dorpsstraat 7, vinden we de karakteristieke **Witte Kerk**.

4. Welke bewering over deze kerk is juist?

a	Aan elke zijde van de kerktoren is een wijzerplaat bevestigd	B
b	Tijdens het Beleg van Leiden (1573-1574) werd de kerk door de Watergeuzen in brand gestoken om te voorkomen dat deze in Spaanse handen zou vallen	E
c	Het kerkje dateert uit de 12 ^e eeuw	C
d	Op beide zijbeuken links en rechts van de hoofdingang van de kerk bevindt zich een driehoekig venster	IJ

We verlaten Noordwijkerhout via de Herenweg en slaan na circa 1 kilometer linksaf de N206 op richting Haarlem. Bij de afslag De Zilk verlaten we deze weg en gaan rechtsaf naar het 3 kilometer verderop gelegen centrum van Hillegom.

Op de Houttuin staat bij de Grote of Sint-Maartenskerk een **historische waterpomp**.

5. Welke vrucht staat op deze waterpomp afgebeeld?
- | | | |
|---|---------------|---|
| a | Een peer | N |
| b | Een aardbei | I |
| c | Een banaan | H |
| d | Een pijnappel | B |



Ons volgende doel is de **Keukenhof**, het wereldberoemde bloembollenpark bij Lisse. Om hier te komen, rijden we vanuit Hillegom 3 kilometer over de N208 in zuidelijke richting.

6. In welk jaar ging dit park voor het eerst open?
- | | | |
|---|------|---|
| a | 1947 | F |
| b | 1948 | L |
| c | 1949 | O |
| d | 1950 | E |

Op de rotonde Westelijke Randweg (N208) - Stationsweg nemen we de eerste afslag richting Langevelde-slag. Na iets meer dan 500 meter zien we aan onze linkerhand het romantische **Kasteel Keukenhof**.

7. Waar komt de naam "Keukenhof" vandaan?
- | | | |
|---|--|---|
| a | De naam is afgeleid van het buurtschap Ceucken dat in 1683 door een zware windhoos volledig werd verwoest | B |
| b | De naam is afgeleid van "Keukenduin". Dit gebied behoorde toe aan Slot Teylingen bij Sassenheim. Het Keukenduin ontleent zijn naam aan de opbrengsten van het duingebied zoals wild, vee en allerlei kruiden en bessen | R |
| c | De naam is een verbastering van het woord "kuiken". Begin 20 ^e eeuw heeft naast het kasteel een grote kippenfokkerij gestaan | T |
| d | De naam verwijst naar de adellijke familie Ter Ceucken die sinds 1674 eigenaar is van het kasteel | D |





We rijden terug naar het centrum van Lisse. Aan de Grachtweg 2^a vinden we **Museum "De Zwarte Tulp"**.

In dit museum besteedt men aandacht aan de geschiedenis van de Bollenstreek.

8. In welk gebouw is dit museum gevestigd?
- | | | |
|---|--------------------------------|---|
| a | In een voormalige boerderij | S |
| b | In een voormalige pastorie | K |
| c | In een voormalige bollenschuur | N |
| d | In een voormalig laboratorium | E |

We verlaten het centrum van Lisse in zuidelijke richting via de Heereweg (N208) en gaan op weg richting Sassenheim. Bij de eerstvolgende rotonde die we tegenkomen, nemen we de tweede uitrit en vervolgen de N208. Na circa 50 meter slaan we linksaf en zien we **'t Huys Dever** schuin aan onze linkerhand.

9. Welke bewering is onjuist?
- | | | |
|---|--|---|
| a | Reinier d'Ever bouwde de donjon omstreeks het jaar 1375 | P |
| b | Reinier d'Ever was ridder en vazal van gravin Jacoba van Beieren | O |
| c | De donjon werd bewoond tot omstreeks het jaar 1770 | U |
| d | In de periode 1862-1973 was de donjon een ruïne | V |



We keren terug naar de N208 en slaan linksaf naar Sassenheim. Bij de tweede rotonde nemen we de 1^e afslag rechts. Dit is de N443 richting Noordwijk/Noordwijkerhout. Na 500 meter gaan we linksaf en komen terecht in het buurtschap Teijlingen. Een kleine 40 meter verder slaan we op de Teylingerlaan rechtsaf een smal weggetje in naar het parkeerterrein bij de ruïne van **slot Teylingen**.



10. Welke bewering over deze ruïne is onjuist?
- | | | |
|---|---|---|
| a | Het oorspronkelijke kasteel dateert uit de 13 ^e eeuw | A |
| b | Het oorspronkelijke kasteel deed dienst als ambtswoning van de houtvester van Holland | G |
| c | De Hollandse gravin Jacoba van Beieren is hier in 1436 gestorven | M |
| d | Aan het einde van de 16 ^e eeuw is het kasteel tot een ruïne vervallen | K |

We rijden via de Teylingerlaan verder naar Sassenheim. Na 250 meter slaan we rechtsaf de Westerstraat in. Deze gaat over in de Wilhelminastraat. We rijden nu recht op de Pancratiuskerk af.

Dichtbij deze kerk, aan de Hoofdstraat 188, zien we een fraai **standbeeldje**.

11. Wat stelt dit standbeeldje voor?
- a Een boer die op een bloembollenmand zit S
 - b Een meisje dat bollen pelt W
 - c Een jongen die bollen poot I
 - d Een koopman die bloemen verkoopt O



We wandelen naar **Park Rusthoff**. Dit prachtige wandelpark in Engelse landschapsstijl ligt direct achter de Hoofdstraat in het centrum van Sassenheim.

12. Welke bewering over dit park is onjuist?
- a In het park bevinden zich een kinderboerderij en een heemtuin Y
 - b Op het middeneiland van het park ligt paviljoen "Teylinger Nest" L
 - c Huize Rusthoff werd in 1924 afgebroken S
 - d Het motto van het park is "Park Rusthoff besloten in ons hart" K



Vanuit Sassenheim rijden we via de Hoofdstraat 1.200 meter in zuidwestelijke richting. Op het kruispunt met stoplichten slaan we linksaf de Warmonderweg in en gaan op weg naar het fraai aan het water gelegen dorp Warmond. Zodra we de bebouwde kom inrijden, bevinden we ons op de Herenweg. Aan de linkerkant van deze weg ligt in een bosrijke omgeving het statige **Huys te Warmont** (Herenweg 141).

Op de Droomweide zien we in een rechte lijn een aantal betonnen bodemplaten liggen.

13. Waartoe dienden deze bodemplaten?
- a Het zijn de restanten van de voormalige orangerie van het "Huys te Warmont" I
 - b Het zijn de restanten van een afvuurlocatie van V1-raketten tijdens WO II W
 - c Het zijn de restanten van de Hollandse Waterlinie ter bescherming van de stad Leiden in de 18^e eeuw D
 - d Het zijn de restanten van de Groot Hemmeermolen die in 1924 werd gesloopt S

We rijden verder over de Herenweg de dorpskern van Warmond in. Na een kleine kilometer zien we links de achterzijde van de Albert Heijn. Hier slaan we linksaf. Dit is de Meerrustlaan. Na 30 meter gaan we rechtsaf de Jan Steenlaan in. Direct links is een parkeerplaats waar we de auto even neerzetten.

Op het adres Jan Steenlaan 36 vinden we het huis waarin de wereldberoemde kunstschilder **Jan Steen** een aantal jaren heeft gewoond.

14. In welke periode was dat?

- | | | |
|---|-------------------|----------|
| a | Van 1655 tot 1659 | A5 -> P7 |
| b | Van 1655 tot 1660 | A5 -> P4 |
| c | Van 1656 tot 1659 | A5 -> P9 |
| d | Van 1656 tot 1660 | A5 -> P1 |

We verlaten de parkeerplaats en slaan rechtsaf de Dorpsstraat in. Na 500 meter gaat deze straat over in de Burgemeester Ketelaarstraat. Direct rechts zien we de ingang van een **fraai park met een klein theehuisje** dat pittoresk gelegen is langs het riviertje de Spriet.



15. Hoe heet dit park?

- | | | |
|---|--------------------|-----------|
| a | Park Mariëngaarde | A8 -> P10 |
| b | Park Groot Leerust | A8 -> P6 |
| c | Park Koudenhoorn | A8 -> P13 |
| d | Park Zwanburg | A8 -> P2 |

We vervolgen onze weg over de Burgemeester Ketelaarstraat. Na 250 meter gaan we linksaf de Beatrixlaan in. Aan het einde van deze weg slaan we linksaf. We bevinden ons opnieuw op de Herenweg. Nadat we, na de stoplichten, het spoorviaduct onderdoor zijn gereden, rijden we over de relatief smalle Oranje Nassaulaan. Bij de volgende stoplichten houden we links aan en komen terecht op de Abtspoelweg in Oegstgeest. Ongeveer 50 meter voordat we de tweede rotonde bereiken, gaan we linksaf. Recht voor ons, aan de Poelgeesterweg 1, zien we **Kasteel Oud-Poelgeest**.

16. Welke bekende Nederlandse wetenschapper heeft rond het jaar 1725 in dit kasteel gewoond?

- | | | |
|---|--------------------------|-----------|
| a | Antoni van Leeuwenhoek | A2 -> P8 |
| b | Herman Boerhaave | A2 -> P10 |
| c | Pieter van Musschenbroek | A2 -> P12 |
| d | Christiaan Huygens | A2 -> P3 |


We keren terug naar de Abtspoelweg en gaan rechtsaf richting Warmond. Bij de rotonde nemen we de 2^e afslag. Na 250 meter slaan we bij de eerstvolgende T-splitsing linksaf. We bevinden ons nu op de President Kennedylaan. Na 1.500 meter buigt deze laan scherp naar links. Precies in deze bocht gaan we rechtsaf en rijden nu door de zeer smalle Dorpsstraat. Aan het einde van deze straat gaan we rechtdoor de brug van het Oegstgeesterkanaal over. Een kleine 50 meter verderop zien we aan onze rechterhand, op de Haarlemmerstraatweg 6, de **Groene of Willibrordkerk**.



17. Welke bewering is juist?

- | | | |
|---|---|------------|
| a | Het woord "groen" heeft betrekking op het groene interieur van de kerk | A10 -> P11 |
| b | In de 12 ^e eeuw bouwde men op deze plek een tufstenen kerk | A10 -> P9 |
| c | De kerk zou één van de eerste kerken van Nederland zijn geweest | A10 -> P7 |
| d | In 1840 werd de vierkante toren, wegens achterstallig onderhoud, gesloopt | A10 -> P4 |

We rijden terug over de brug van het Oegstgeesterkanaal en gaan opnieuw de Dorpsstraat in. Aan het einde van deze smalle doorgang houden we rechts aan en vervolgen onze weg over het tweede gedeelte van de Dorpsstraat. Deze gaat vervolgens over in de Rhijngeesterstraatweg. Bij de rotonde nemen we de 1^e afslag richting Rijnsburg. Na 350 meter rijden we rechtdoor onder het viaduct van de A44 door. Bij de 1^e rotonde nemen we de 2^e afslag en bij de 2^e rotonde nemen we de 2^e afslag richting Katwijk. Bij het eerstvolgende kruispunt slaan we rechtsaf en zien schuin voor ons de Grote of Laurentiuskerk.



In de Kerkstraat staat naast de Grote of Laurentiuskerk het standbeeld van de **Hollandse graaf Floris V**.

18. Welke bewering is onjuist?
- | | | |
|---|--|-----------|
| a | Graaf Floris V voerde een beleid dat de groei en bloei van zijn graafschappen bevorderde | A6 -> P12 |
| b | In 1296 riep graaf Floris V met zijn buitenlands beleid veel weerstand op | A6 -> P1 |
| c | Graaf Floris V werd tijdens een jachtpartij bij de stad Leiden ontvoerd door een groep ontevreden edelen | A6 -> P9 |
| d | Graaf Floris V werd in de abdijkerk van Rijnsburg begraven | A6 -> P7 |

We vervolgen onze puzzeltocht door de Kerkstraat en rijden over het bruggetje van de Vliet. We buigen linksaf de Vliet Noordzijde op. Na iets meer dan 100 meter rijden we schuinlinks het Rapenburg op. Aan het einde van deze straat slaan we linksaf de Langevaart in en daarna meteen rechtsaf de Spinozalaan in. Na 120 meter zien we aan onze linkerhand het **Spinozahuisje** op Spinozalaan 29.

19. Wat staat er op het bord aan de rechterkant van de voordeur?
- | | | |
|---|-----------------------------------|-----------|
| a | Een tekst van Spinoza | A1 -> P3 |
| b | Een portret van Spinoza | A1 -> P12 |
| c | De periode van Spinoza's verblijf | A1 -> P6 |
| d | Het familiewapen van Spinoza | A1 -> P5 |



We rijden verder over de Spinozalaan en slaan bij de vierde T-splitsing rechtsaf. Dit is de Poel. Aan het einde van deze straat gaan we linksaf de Boslaan in. Na 50 meter nemen we bij de rotonde de 1^e afslag. We passeren de brug over het Additioneel Kanaal en rijden via de Sandtlaan Katwijk a/d Rijn binnen. Na een kleine 250 meter zien we schuin links voor ons **Molen "De Gerechtigheid"** aan de Valkenburgseweg 7.

20. Door welke Leidse burggraaf werd de molen rond 1360 beheerd?
- | | | |
|---|-----------------------|-----------|
| a | Philips van Wassenaer | A7 -> P12 |
| b | Dirck van Wassenaer | A7 -> P13 |
| c | Hendrick van Cuijck | A7 -> P10 |
| d | Dirk van Cuijck | A7 -> P11 |

De Valkenburgseweg brengt ons na een kleine 2 kilometer in het dorp Valkenburg. Op het Castellumplein bevindt zich naast de Hervormde Protestantse kerk het **Torenmuseum**.

21. Welke bewering is onjuist?

- a De toren en kerk werden aan het begin van de Tweede Wereldoorlog (mei 1940) zwaar beschadigd tijdens Duitse aanvallen op het naastgelegen vliegveld Valkenburg A4 -> P10
- b Het kerkgebouw werd in het jaar 1950 herbouwd A4 -> P6
- c De toren werd in het jaar 1990 herbouwd A4 -> P5
- d In de toren bevindt zich een personenlift A4 -> P4

We verlaten Valkenburg via de Hoofdstraat. Deze gaat vervolgens over in de Voorschoterweg. Na iets meer dan 1 km komen we terecht in Leiden. Bij de stoplichten gaan we rechtsaf richting Wasenaar. Na 500 meter slaan we opnieuw rechtsaf en bereiken het Valkenburgse Meer. Hier vinden we de ingang van het **Smalspoormuseum "Stoomtrein Katwijk Leiden"**.

22. Welk voormalig spoorwegstation is in dit museum op ware schaal nagebouwd?

- a Groede (Zeeland) A12 -> P7
- b Grootegast (Groningen) A12 -> P8
- c Gorssel (Gelderland) A12 -> P4
- d Goor (Overijssel) A12 -> P2



We rijden terug richting Valkenburg. Halverwege de Voorschoterweg nemen we de N206 naar Katwijk. Bij de afslag "Katwijk aan Zee" verlaten we de N206. Bij de stoplichten slaan we linksaf en volgen de borden naar de Boulevard.

Op de prachtige verbrede duinenrij naast de Boulevard in Katwijk aan Zee zijn diverse fraaie **kunstenwerken** geplaatst.



23. Welk kunstwerk bevindt zich niet in het gebied tussen de Boulevard en het strand?

- a De stoere visser A9 -> P2
- b De nettenboetster A9 -> P13
- c Aarde en water (een mannetje met een wolk boven zijn hoofd) A9 -> P4
- d Vrouw in ligstoel A9 -> P9

24. Welke bekende kunstschilder heeft nooit in Katwijk gewoond?

- a Jan Toorop (1858-1928) A13 -> P7
- b Willy Sluiter (1873-1949) A13 -> P10
- c B.J. Blommers (1845-1914) A13 -> P12
- d Piet Mondriaan (1872-1944) A13 -> P8

In het centrum van Katwijk aan Zee vinden we aan Voorstraat 46 het **Katwijk Museum**.



Bronzen kunstwerk "De Kunstenaarskolonie" van Peter Erfteemeijer uit 2008 >



25. Welke twee functies had het gebouw voordat er in 1983 een museum in werd gevestigd?
- a Rederswoning en politiebureau A11 -> P13
 - b Rederswoning en weeshuis A11 -> P5
 - c Pastorie en weeshuis A11 -> P2
 - d Pastorie en bibliotheek A11 -> P1

We rijden over de Boulevard in noordelijke richting en komen, nadat de weg scherp naar rechts afbuigt, terecht op de Rijnmond. Bij de rotonde nemen we de 2^e afslag en passeren de brug over het Prins Hendrikkanaal. Bij de volgende rotonde gaan we rechtdoor. Na 500 meter komen we weer een rotonde tegen. Hier nemen we de 3^e afslag. Dit is de Koningin Julianalaan. Na de brug over het Additioneel Kanaal gaat deze over in de Biltlaan. Bij het kruispunt met stoplichten gaan we rechtdoor. Bij de 2^e rotonde nemen we de 3^e afslag. Een kleine 500 meter verderop zien we aan onze linkerkzijde de ingang van de **Space Expo** aan de Keplerlaan 3. In deze expositie is van alles te zien en te beleven op het gebied van ruimtevaart



26. Welke bewering is onjuist?
- a De Space Expo is het officiële bezoekerscentrum van de ESTEC, de Nederlandse vestiging van ESA (European Space Agency) A3 -> P8
 - b Met de Space Train, die vertrekt bij de hoofdingang van de Space Expo, kun je een ritje maken over het ESTEC-terrein A3 -> P4
 - c In de Space Expo is het ruimtepak van de Nederlandse astronaut André Kuipers uit 2004 te zien A3 -> P6
 - d De Space Expo beschikt over een Amerikaanse Space Shuttle simulator A3 -> P11

Dit was de laatste vraag van onze toeristische autopuzzeltocht door de Bollenstreek. Je hebt nu in totaal 13 letters én 13 letterposities verzameld. Deze vormen gezamenlijk de naam van een beroepsgroep die in deze regio veelvuldig voorkomt.

Weet jij om welke beroepsgroep het gaat? Vul deze tot slot hieronder als oplossing in.

Succes!

OPLOSSING:

1.	2.	3.	4.	5.	6.	7.	8.	9.	10.	11.	12.	13.
----	----	----	----	----	----	----	----	----	-----	-----	-----	-----

Direct na de uitrit van de Space Expo gaan we linksaf. Bij de T-splitsing slaan we wederom linksaf. Dit is de Zwarteweg. Bij de 3^e rotonde nemen we de 2^e afslag. Na 1 kilometer zijn we weer terug in Noordwijk: het begin- en eindpunt van onze autopuzzeltocht.

We hopen dat we je met deze puzzeltocht een leuk dagje in de prachtige Bollenstreek hebben bezorgd!

Vond je deze toeristische puzzeltocht leuk?

Probeer dan ook deze eens:



Autopuzzeltocht Waterland en West-Friesland

Afstand: 185 km

Route: Marken - Monnickendam - Volendam - Edam - Hoorn - Enkhuizen - Medemblik - Schermerhorn - De Rijp - Middenbeemster - Purmerend - Zaanse Schans - Schellingwoude - Durgerdam - Ransdorp - Broek in Waterland - Marken.



Fietspuzzeltocht Gemeente Katwijk

Afstand: 25 km

Route: Katwijk aan Zee: Vuurbaak - Katwijk aan den Rijn - Valkenburg - Valkenburgse Meer - Leiden: Haagsche Schouw - Oegstgeest - Rijnsburg - Katwijk aan den Rijn - Katwijk-Noord - Katwijk aan Zee: Boulevard



Wandelpuzzeltocht Haarlem

Afstand: 5 km

Route: Grote Markt - Barteljorisstraat - Witte Herenstraat - Hortusplein - Gasthuisstraat - Gierstraat - Lange Annastraat - Grote Houtstraat - Groot Heiligland - Het Spaarne - Spaarnwouderstraat - Scheepmakersdijk - Koudenhorn - Bakenesserstraat - Nieuwe Gracht - Jansstraat - Wijde Appelaarsteeg - Grote Markt



Wandelpuzzeltocht Leiden

Afstand: 6 km

Route: Aalmarkt - Lange Mare - Lange Sint Agnietenstraat - Oude Singel - Lammermarkt - Steenstraat - Morsstraat - Rapenburg - Groenhazengracht - Pieterskerkhof - Steenschuur - Middelstegracht - Haarlemmerstraat - Hooglandse Kerkgracht - Nieuwstraat - Breestraat - Aalmarkt.

WILT U DE NAAMSBEKENDHEID VAN UW BEDRIJF *SNEL* VERGROTEN?

WAT DACHT U VAN EEN ADVERTENTIE IN DEZE PUZZELTOCHT!



Kijk voor alle advertentiemogelijkheden op:
<https://www.puzzeltochtonline.nl/adverteren>



Disclaimer:

Belduna stelt zich aansprakelijk noch voor enige schade onverhoopt ontstaan door onjuiste informatie in deze autopuzzeltocht, noch voor schade aan jouw persoon, je medegenoten, je eigendommen of aan derden tijdens het maken van deze autopuzzeltocht.