

AUTOPUZZELTOCHT

Zeeland

Middelburg - Vlissingen - Westkapelle - Veere - Neeltje Jans - Renesse - Brouwershaven - Dreischor - Zierikzee - Watersnoodmuseum - Colijnsplaat - Goes - Middelburg

Afstand: 150 km



Gratis aangeboden door:

belduna

PuzzeltochtOnline is een dienst van Belduna



Autopuzzeltocht "Zeeland"

Welkom in de het land van de oneindig lange dijken en indrukwekkende dammen!




- In deze autopuzzeltocht van ongeveer 150 km worden 30 multiple choice vragen gesteld over allerlei interessante bezienswaardigheden en attracties die je op je route door Zeeland zult tegenkomen. De antwoorden op deze vragen zijn soms eenvoudig te vinden op informatieborden die vlak bij - of tegen de gevel van - de desbetreffende bezienswaardigheid zijn aangebracht. Er zijn echter ook een aantal vragen die je niet zo maar 1-2-3 kunt beantwoorden. Hierbij is het de bedoeling dat je de bezienswaardigheid of attractie daadwerkelijk bezoekt óf raad vraagt bij de VVV c.q. de plaatselijke bevolking. Uiteraard staat het je vrij om het internet te raadplegen. Kortom: Aan jou de keuze hoe je de puzzeltocht maakt!
- Het is niet noodzakelijk om de autopuzzeltocht vanaf vraag 1 te doorlopen. Je bepaalt zelf bij welke vraag je wilt beginnen;
- In de puzzel kom je achter de antwoorden bij vraag 16 t/m 30 de volgende notatie tegen: A<getal> -> P<getal>. Voorbeeld: A3 -> P7. Dit betekent dat de letter achter het antwoord op vraag 3 de 7^e letter vormt van de oplossing van deze autopuzzeltocht (NB: De letter "A" staat voor "Antwoord", de "P" voor "Positie");
- De tocht kan het beste in de periode april t/m half oktober worden gemaakt. De kans dat alle toeristische voorzieningen open zijn, is dan het grootst;
- Tijdens het rijden van deze puzzeltocht kun je te maken krijgen met tijdelijke wegafsluitingen. Om weer snel op de beschreven route terug te komen, raden we je aan om gebruik te maken van je **navigatiesysteem**.
- Alle antwoorden van deze autopuzzeltocht kun je terugvinden op:
<https://www.puzzeltochtonline.nl/autopuzzeltochten/nederland/zeeland/antwoorden>
- Heb je vragen over deze autopuzzeltocht?
Laat het ons weten via: info@puzzeltochtonline.nl.
- We wensen je veel plezier toe bij het maken van deze autopuzzeltocht!



Vuurtoren "Noorderhoofd" tussen Domburg en Westkapelle

Belduna

Legenda:

-  Toeristische informatie
-  Routebeschrijving autopuzzeltocht
-  Promotionele bijdrage

Colofon:

Tekst, fotografie en vormgeving
Copyright:

Marco Durieux
©2018-2019 Belduna

We starten onze autopuzzeltocht in **Middelburg**: de gezellige provinciehoofdstad van Zeeland.

Aan de Markt zien we het fraaie laat-gotische stadhuis uit de 15^e/16^e eeuw.



1. Waarom wordt de toren van het stadhuis in de volksmond "*Malle of Gekke Betje*" genoemd?
 - a. De klok slaat op het hele uur altijd één keer minder dan het uurwerk aangeeft N
 - b. De klok slaat altijd nét iets later dan de klok van de Lange Jan (de toren van de abdij in Middelburg) A
 - c. De klok slaat op het hele uur altijd één keer meer dan het uurwerk aangeeft W
 - d. Het carillon in de toren klinkt vals als er op gespeeld wordt G



Eveneens in het centrum staat de Onze-Lieve-Vrouwe abdij.

2. Welke katholieke orde heeft deze abdij in de 12^e eeuw gesticht?
 - a. De franciscanen P
 - b. De jezuïeten L
 - c. De augustijnen J
 - d. De norbertijnen E

Op het adres Achter de Houttuinen 30 bevinden zich de Kloveniersdoelen. Dit gebouw uit 1607 heeft een prachtige gevel in Vlaamse renaissancestijl. Tegenwoordig vind je hier een grand-café, een bioscoop en een heerlijk tuinterras, gelegen op het zuidwesten.



3. Wat waren kloveniers?
 - a. Monniken van de Vlaamse Orde van de Heilige Clovis F
 - b. Leden van een Zeeuwse houthakkersgilde U
 - c. Vroedvrouwen in opleiding Z
 - d. Schutters die met een clover schoten A

We verlaten het centrum van Middelburg aan de zuidzijde via de Schroeweg en rijden richting de A58 (Bergen op Zoom - Vlissingen). Bij de rotonde nemen we de 3^e afslag. Dit is de Mortiereboulevard. Bij de volgende kruising slaan we rechtsaf de Tromboneweg in. Na 100 meter zien we rechts van ons, op het adres Podium 35, het kleine familiepark "Mini Mundi" liggen.



4. Welk markant gebouw op het eiland Walcheren is in dit park niet als miniatuur aanwezig?
- | | |
|---------------------------------------|---|
| a. De Oranjemolen te Vlissingen | B |
| b. Het Streefkerksehuis te Zoutelande | D |
| c. Het Badpaviljoen te Domburg | L |
| d. Kasteel Westhove te Oostkapelle | E |

We rijden over de A58 naar **Vlissingen**. Deze havenplaats is strategisch gelegen aan de noordzijde van de druk bevaren Westerschelde.

Op het uiteinde van de Nolledijk, aan de noordzijde van Boulevard Evertsen, bevindt zich het enige permanente windorgel van Nederland.

5. Uit hoeveel bamboepijpen bestaat dit orgel in originele staat?
- | | |
|-------|---|
| a. 25 | C |
| b. 27 | T |
| c. 30 | R |
| d. 32 | N |



Aan de zuidzijde van Boulevard De Ruyter komen we het standbeeld van één van de grootste zeehelden van Nederland tegen, namelijk: Michiel de Ruyter (1607-1676).



6. Wat was de hoogte militaire rang van de Ruyter?
- | | |
|--------------------------------|---|
| a. Luitenant-admiraal generaal | S |
| b. Majoor-admiraal generaal | V |
| c. Kolonel-admiraal generaal | A |
| d. Admiraal generaal | B |

Even verderop zien we aan het Beursplein het fraaie beursgebouw in Hollandse renaissancestijl.

7. Welk jaartal staat op de klok van dit gebouw vermeld?
- | | | | |
|---------|---|---------|---|
| a. 1626 | O | c. 1638 | L |
| b. 1628 | R | d. 1642 | S |



Vlissingen - Beursgebouw



Vlissingen - Zeeuws maritiem muZEEum

Op de Nieuwendijk 11 bevindt zich het Zeeuws maritiem muZEEum

8. Welke naam draagt het huis waarin dit museum is gevestigd?

- | | | |
|----|---------------------------|---|
| a. | Het Michiel de Ruyterhuis | H |
| b. | Het VOC-huis | R |
| c. | Het Lampsinshuis | B |
| d. | Het Westerscheldehuis | I |

Aan de noordzijde van het oude centrum, om precies te zijn: op de hoek van de Torenstraat en de Korte Zelke ligt het Cornelia Quackshofje. Dit hofje wordt in de volksmond ook wel "Zeemanserve" genoemd. Onder de poort van dit hofje bevindt zich een plakkaat met huisregels.

9. Welk artikel bevat de tekst "*De bewoners zijn verplicht bij beurten de privaten te onderhouden*"?

- | | | |
|----|-----------|---|
| a. | Artikel 1 | P |
| b. | Artikel 3 | N |
| c. | Artikel 5 | E |
| d. | Artikel 7 | D |



We laten Vlissingen achter ons en nemen de N288 via Koudekerke en Zoutelande naar het iets meer dan 15 kilometer verderop gelegen **Westkapelle**. Dit dorp ligt op het meest westelijke puntje van het eiland Walcheren.

De vierkante vuurtoren die midden in het dorp staat was oorspronkelijk de toren van de in 1831 afgebrande Sint Willibrorduskerk. De toren telt zes verdiepingen, is 53 meter hoog en heeft drie bijnamen.



10. Welke bijnaam is onjuist?

- | | | |
|----|---------------------|---|
| a. | Westkapelle Hoog | E |
| b. | Hoge Licht | M |
| c. | Westerschelde Baken | B |
| d. | Zuiderhoofd | A |



Op de Zeedijk staat een Shermantank die de Canadezen in 1944 hebben gebruikt tijdens de bevrijding van het eiland Walcheren.



< Natuurgebied Noordervroon tussen Westkapelle en Domburg

11. Welke gebeurtenis komt overeen met de tekst op de stenen plaat die aan de voorkant van de tank is geplaatst?
- a. 8 november Walcheren bevrijd A
 - b. Op 3 en 30 oktober 1944 werd deze dijk door geallieerde bommen doorbroken ter wille van de bevrijding van Walcheren I
 - c. 2 november landing der geallieerden T
 - d. 3 september 1945 dijkgat gedicht F

We vervolgen onze tocht over de N287 en bereiken Domburg. Zodra we deze badplaats over de N287 hebben verlaten, nemen we bij de eerste rotonde de derde afslag. We komen uit op de grote parkeerplaats van kasteel Westhove en "Terra Maris", het Museum voor Natuur en Landschap. Hier parkeren we onze auto.

12. Welk hoge gast heeft kasteel Westhove nooit bezocht?
- a. Graaf Floris V (1254-1296) M
 - b. Graaf Willem III (1287-1337) T
 - c. Karel de Stoute (1433-1477) O
 - d. Karel V (1500-1558) H



Onze volgende bestemming is **Serooskerke**. Dit dorp bereiken we via Oostkapelle over de N287.

Op een informatiebordje aan de muur van Torenstraat 38 staat de volgende tekst:

"Op dit perceel werd in 1965 de oude bebouwing gesloopt om plaats te maken voor nieuwe bebouwing. De grond werd tijdelijk verhuurd aan een boer die er in het najaar van 1965 prei op plantte. Bij het oogsten van de prei in januari 1966 werden gouden munten gevonden uit de 15^e, 16^e en 17^e eeuw. De grond werd minutieus doorzocht en uiteindelijk werden 1.040 munten gevonden (...)"

13. Hoe luidt de naam van de jongste munt uit deze muntschat?
- a. Zeeuwse daalder T
 - b. Zeeuwse oord N
 - c. Zeeuwse duit D
 - d. Zeeuwse halve rijder L



We verlaten Serooskerke via de Wilgenhoekweg. Bij de rotonde met de N57 gaan we rechtdoor richting Gapinge. Na enkele kilometers bereiken we het pittoreske stadje **Veere** aan het gelijknamige meer.



Vanaf de Langedam zie je op de aarden vestingwal een witte korenmolen staan. Deze werd gebouwd in 1909.

14. Wat is de naam van deze molen?

- | | |
|--------------|---|
| a. De Ezel | W |
| b. De Koe | O |
| c. Het Paard | R |
| d. De Valk | U |



Aan de Markt bevindt zich het statige laat-gotische stadhuis van Veere. Op de begane grond van dit stadhuis is "De Vierschaar" gehuisvest.

15. Welke activiteit vond tot 1811 in deze ruimte plaats?

- | | |
|--------------------------------------|---|
| a. Het slijpen van scharen en messen | K |
| b. Rechtspraak door het stadsbestuur | B |
| c. Het slaan van Zeeuwse munten | R |
| d. Het ijken van gewichten | N |

Aan de Kaai 2 zien we de Campveerse Toren.

16. Welke stelling is juist?

- | | |
|---|------------|
| a. Volgens overlevering zou in het pand één van 's lands oudste herbergen gevestigd zijn | A13 -> P11 |
| b. De toren werd in de 16 ^e eeuw gebouwd om de haven van Veere te verdedigen | A13 -> P5 |
| c. Het gebouw bestaat uit de vestingtoren en één aangebouwde vleugel | A13 -> P8 |
| d. In deze toren genoot Willem van Oranje in 1576 zijn bruiloftsmaaltijd met Charlotte de Bourbon | A13 -> P14 |



We verlaten Veere via de Langedam en Polredijk. Bij de rotonde met de N57 gaan we rechtsaf richting Burgh-Haamstede. Na het passeren van de Veerse Gatdam bevinden we ons op het rustieke eiland Noord-Beveland. Bij de rotonde vervolgen we de N57.

Na iets meer dan een kilometer rijden we over het eerste gedeelte van de indrukwekkende Oosterscheldekering en bereiken **Neeltje Jans**.

Op dit voormalige werkeiland ligt Deltapark Neeltje Jans.



17. Wat is het logo van dit park?
- a. Een zeehond A7 -> P2
 - b. Een zeemeermin A7 -> P5
 - c. Een zeemeeuw A7 -> P10
 - d. Een zeester A7 -> P13
18. Hoeveel pijlers heeft de Oosterscheldekering?
- a. 65 A2 -> P4
 - b. 70 A2 -> P11
 - c. 75 A2 -> P9
 - d. 80 A2 -> P2

We vervolgen de N57 richting Burgh-Haamstede. Na onze rit over de machtige Oosterscheldekering komen we aan op het eiland Schouwen-Duiveland. Daar nemen we bij de tweede rotonde de N652 naar **Renesse**.

Aan de Laone 12 ligt slot Moermond.

19. In welke periode werd dit kasteel gebouwd?
- a. Tussen 1219 en 1244 A15 -> P7
 - b. Tussen 1222 en 1245 A15 -> P12
 - c. Tussen 1229 en 1244 A15 -> P6
 - d. Tussen 1232 en 1247 A15 -> P4



We verlaten Renesse via de Stoofweg (N651). Na een paar 100 meter slaan we linksaf de N652 op die ons brengt naar Scharendijke. Aan het einde van de N625 slaan we rechtsaf de Eikerzeeseweg op. Na 750 meter slaan we linksaf de Boutlaan in. We blijven deze weg, die overgaat in de Langendijk, Heernisweg en Schouwsedijk, volgen totdat we het pittoreske stadje **Brouwershaven** binnenrijden.

Aan de Markt staat het voormalige stadhuis van Brouwershaven. De voorgevel dateert uit 1599 en is één van de mooiste voorbeelden van Vlaamse Renaissance in Nederland. Boven de deur bevindt zich in een nis een beeldje van Vrouwe Justitia. Onder het driehoekig fronton boven de ingang staat een spreuk.

20. Hoe luidt deze spreuk?

- | | |
|---|-----------|
| a. Acta non verba (Geen woorden maar daden) | A8 -> P7 |
| b. Lex republicae conservatio (De wet is het behoud van de Republiek) | A8 -> P1 |
| c. Luctor et emergo (Ik worstel en kom boven) | A8 -> P10 |
| d. Periculum in mora (Er zit gevaar in uitstel) | A8 -> P3 |

Via de Poortdijkstraat en Provinciale Straatweg rijden we Brouwershaven uit en vervolgen de N654 naar Zonnemaire. Zodra we dit plaatsje zijn gepasseerd, nemen we bij de rotonde de derde afslag. Dit is de Kruisweg. Na 2 kilometer bereiken we het pittoreske ringdorp **Dreischor**.

21. Hoe worden de inwoners van Dreischor genoemd?

- | | |
|-----------------|------------|
| a. Schorrenaers | A11 -> P6 |
| b. Dreschenaers | A11 -> P2 |
| c. Dorschenaers | A11 -> P8 |
| d. Reiseners | A11 -> P13 |



We verlaten Dreischor in zuidelijke richting via de Bogerdweg. Aan het einde van deze weg slaan we rechtsaf en komen na 7 kilometer uit in **Zierikzee**, de hoofdplaats van het eiland Schouwen-Duiveland.



In de raadkamer van het oude stadhuis aan de Meelstraat 8 bevindt zich een grisaille (een schoorsteenstuk) dat aan het einde van de 18^e eeuw door Marten Josef Geeraerts werd vervaardigd.

22. Welk personage bevindt zich op deze grisaille?

- | | |
|-----------------------|-----------|
| a. De godin Minerva | A4 -> P8 |
| b. De zeegod Neptunus | A4 -> P3 |
| c. Vrouwe Justitia | A4 -> P11 |
| d. Vrouwe Fortuna | A4 -> P14 |

Op Havenplein 17 zien we de Gasthuiskerk. Deze monumentale kerk was van oorsprong de kapel van het gasthuis. Deze werd in de tweede helft van de 14^e eeuw gesticht. Het gebouw diende als onderkomen voor arme vreemdelingen op doorreis en voor behoeftige zieken. Later werden hier ook geesteszieken opgenomen.

23. In welk jaar werd deze kerk vergroot met een galerij die boven op de Beurs rust?

- | | |
|---------|------------|
| a. 1389 | A12 -> P1 |
| b. 1507 | A12 -> P9 |
| c. 1613 | A12 -> P15 |
| d. 1651 | A12 -> P3 |

Zierikzee is een echte vestingstad. Zo kun je hier nog drie middeleeuwse poorten zien.





24. Welke poort werd in de 19^e eeuw gesloopt?
- | | |
|--------------------|-----------|
| a. Nobelpoort | A3 -> P5 |
| b. Noordhavenpoort | A3 -> P14 |
| c. Hoofdpoort | A3 -> P7 |
| d. Zuidhavenpoort | A3 -> P3 |

We gaan op weg naar het Watersnoodmuseum bij Ouwkerk. We verlaten hiervoor Zierikzee aan de oostzijde via de Julianastraat en steken de kruising met de N256 (Zierikzee - Goes) recht over. Vervolgens slaan we rechtsaf. Dit is de Gouweveerse Zeedijk. Na iets meer dan 5 kilometer zien we aan onze rechterhand het **Watersnoodmuseum** liggen.



Dit unieke museum is ondergebracht in vier Engelse Phoenix-caissons. Deze werden gebruikt voor het sluiten van het laatste dijkgat, ontstaan tijdens de watersnood van 1953.

25. Hoe heet een gebied tussen de oorspronkelijke zeedijk en de reservedijk?
- | | |
|----------------|-----------|
| a. Een gors | A1 -> P6 |
| b. Een inlaag | A1 -> P12 |
| c. Een kwelder | A1 -> P11 |
| d. Een nes | A1 -> P8 |

We rijden terug naar de kruising met de N256 (Zierikzee - Goes). Hier slaan we linksaf richting Goes. Na het passeren van de meer dan 5 km lange Zeelandbrug, zijn we terug op het eiland Noord-Beveland. Bij de afslag **Colijnsplaat** verlaten we de N256 en begeven ons naar de haven van dit vissersplaatsje.



Tussen de Oude Haven en Visserijweg zien we een reconstructie van een Gallo-Romeins heiligdom. Rond 200 na Christus lag een halve kilometer ten noordwesten van deze plek een internationale havenstad.



26. Wat was de naam van deze havenstad?
- | | |
|-----------------------|------------|
| a. Lugdunum Batavorum | A10 -> P10 |
| b. Ganuenta | A10 -> P9 |
| c. Trajectum | A10 -> P12 |
| d. Parthenopolis | A10 -> P11 |

We rijden terug naar de N256 en vervolgen onze weg naar **Goes** op Zuid-Beveland.



Aan de Grote Markt vinden we het statige - in oorsprong laat-middeleeuws gotische - stadhuis van Goes.

27. Welk dier staat naast de acht leeuwen eveneens op het gemeentewapen van Goes vermeld?
- | | |
|---------------|-----------|
| a. Een duif | A6 -> P5 |
| b. Een haring | A6 -> P3 |
| c. Een mossel | A6 -> P7 |
| d. Een gans | A6 -> P15 |

We bezoeken het Historisch Museum De Bevelanden op de Singelstraat 13. Eén van de vaste exposities van dit museum besteedt aandacht aan merklappen.

28. Wat is een merklap?
- | | |
|---|------------|
| a. Een witte flap van 10 x 5 cm aan de achterkant van een kanten hoofdkapje dat alleen door getrouwde vrouwen uit de gegoede Zeeuwse burgerij gedragen mocht worden. Op deze flap stond het familiewapen van hun echtgenoot afgebeeld | A14 -> P9 |
| b. Een uithangbord in het Zeeuwse dialect | A14 -> P11 |
| c. Een leren doek waarin het logo van een boer was uitgesneden. Deze werd gebruikt tijdens het brandmerken van zijn veestapel | A14 -> P4 |
| d. Een eenvoudige handwerkje dat door meisjes in de leeftijd van 5-14 jaar werd gemaakt als oefening voor het borduren en merken van het later door hen te maken linnengoed en/of kledingstukken voor hun uitzet. | A14 -> P2 |

Vanaf het NS-station van Goes kunnen we met de Stoomtrein Goes - Borsele (SGB) een heerlijk nostalgisch ritje maken over het eiland Zuid-Beveland

29. Welke naam draagt stoomlocomotief Nr. 1 uit 1921?
- | | |
|--------------------|-----------|
| a. Wittouck | A5 -> P14 |
| b. Borsele | A5 -> P3 |
| c. Bison | A5 -> P7 |
| d. Ing. H.F. Enter | A5 -> P8 |



De laatste bestemming van deze autopuzzeltocht is Berkenhof Tropical Zoo aan de Langeweegje 10a in **Kwadendamme**. Deze fraaie mini jungle kunnen we eenvoudig bereiken met de stoomtrein vanuit Goes of met de auto over de N669 (Goessestraatweg) via 's-Gravenpolder naar Kwadendamme.



30. Welk dier is geen zoogdier?
- a. Dwergmangoest A9 -> P2
 - b. Gordeldier A9 -> P6
 - c. Teju A9 -> P10
 - d. Toepaja A9 -> P1

Dit was de laatste vraag van onze toeristische autopuzzeltocht door Zeeland. Je hebt nu in totaal 15 letters én 15 letterposities verzameld. Deze vormen gezamenlijk de naam van een Zeeuwse lekkernij.

Weet jij om welke lekkernij het gaat? Vul deze tot slot hieronder als oplossing in. Succes!

OPLOSSING:

1.	2.	3.	4.	5.	6.	7.	8.	9.	10.	11.	12.	13.	14.	15.
----	----	----	----	----	----	----	----	----	-----	-----	-----	-----	-----	-----

Vanuit Kwadendamme nemen we de N665 via Nisse naar Heinkenszand. Hier gaan we de A58 op richting Middelburg/Vlissingen. Na 20 minuten zijn we weer terug in Middelburg, het begin- en eindpunt van onze toeristische autopuzzeltocht door de mooie provincie Zeeland.

Op de hoogte blijven van onze puzzeltochten en toeristische tips?

Meld je dan aan op www.puzzeltochtonline.nl/dienstverlening voor:

- onze **maandelijkse nieuwsbrief** met o.a. informatie over onze (nieuwe) puzzeltochten,
- onze **wekelijkse toeristische tip**

en ontvang direct ons **gratis** e-boek "**25 Toeristische Tips voor een verrassend dagje uit in eigen land**" als welkomstcadeau!



WILT U DE NAAMSBEKENDHEID VAN UW BEDRIJF *SNEL* VERGROTEN?

WAT DACHT U VAN EEN ADVERTENTIE IN DEZE PUZZELTOCHT!



Kijk voor alle adverteermogelijkheden op:
<https://www.puzzeltochtonline.nl/bedrijfspromotie>



Disclaimer:

Belduna stelt zich aansprakelijk noch voor enige schade onverhoopt ontstaan door onjuiste informatie in deze autopuzzeltocht, noch voor schade aan jouw persoon, je medegenoten, je eigendommen of aan derden tijdens het maken van deze autopuzzeltocht.