

FIETSPUZZELTOCHT

Gemeente Katwijk

Katwijk a/Zee - Katwijk a/d Rijn - Valkenburg - Rijnsburg - Katwijk a/Zee

Afstand: 25 km



Gratis aangeboden door:

belduna

PuzzeltochtOnline is een dienst van Belduna



Fietspuzzeltocht "Katwijk" Gastvrij en verrassend: Welkom in de Gemeente Katwijk!





- In deze Fietspuzzeltocht van ongeveer 25 km worden 30 multiple choice vragen gesteld over allerlei interessante bezienswaardigheden en attracties die je op je route door de Gemeente Katwijk zult tegenkomen. De antwoorden op deze vragen zijn soms eenvoudig te vinden op informatieborden die vlak bij - of tegen de gevel van - de desbetreffende bezienswaardigheid zijn aangebracht. Er zijn echter ook een aantal vragen die je niet zo maar 1-2-3 kunt beantwoorden. Hierbij is het de bedoeling dat je de bezienswaardigheid of attractie daadwerkelijk bezoekt óf raad vraagt bij het VVV c.q. de plaatselijke bevolking. Uiteraard staat het je vrij om het internet te raadplegen. Kortom: Aan jou de keuze hoe je de puzzeltocht maakt!
- Het is niet noodzakelijk om de fietspuzzeltocht vanaf vraag 1 te doorlopen. Je bepaalt zelf bij welke vraag je wilt beginnen;
- In de puzzel kom je achter de antwoorden bij vraag 16 t/m 30 de volgende notatie tegen: A<getal> -> P<getal>. Voorbeeld: A3 -> P7. Dit betekent dat de letter achter het antwoord op vraag 3 de 7e letter vormt van de oplossing van deze fietspuzzeltocht (NB: De letter "A" staat voor "Antwoord", de "P" voor "Positie");
- De tocht kan het beste in de periode april t/m half oktober worden gemaakt. De kans dat alle toeristische voorzieningen open zijn, is dan het grootst;
- Alle antwoorden van deze fietspuzzeltocht kun je terugvinden op:
<https://www.puzzeltochtonline.nl/fietspuzzeltochten/nederland/zuid-holland/katwijk/antwoorden>
- Heb je vragen over deze fietspuzzeltocht?
Laat het ons weten via: info@puzzeltochtonline.nl.
- We wensen je veel plezier toe bij het maken van deze fietspuzzeltocht!



Witte of Andreaskerk aan de Boulevard

Belduna

Legenda:

-  Routebeschrijving autopuzzeltocht
-  Informatie over bezienswaardigheid of attractie
-  Algemene informatie
-  Promotionele bijdrage

Colofon:

Tekst, foto's en vormgeving:
Copyright:

Marco Durieux
©2018 Belduna

Auto parkeren in Katwijk?

Het centrum van Katwijk beschikt over uitstekende parkeervoorzieningen, zie: <https://www.katwijk.nl/wonen-verkeer-en-leefomgeving/verkeer/parkeren>

We starten onze fietspuzzeltocht bij de **Vuurbaak** op het Vuurbaakplein in Katwijk aan Zee.

1. Welke bewering over de Vuurbaak is juist?
 - a Het is de op één na oudste vuurtoren in de provincie Zuid-Holland E
 - b Het is de op één na oudste vuurtoren in Nederland N
 - c Het is de op één na oudste vuurtoren langs de Noordzee W
 - d Het is de op één na oudste vuurtoren in Europa D



Aan de oostzijde van het Vuurbaakplein slaan we linksaf de Koninginneweg in. Aan het einde van deze straat komen we uit op het Andreasplein. Links van ons zien we de witte Andreaskerk. Direct naast deze kerk bevindt zich het pittoreske **Andreashofje**.



2. Hoe werden de huisjes aan het Andreashofje oorspronkelijk genoemd?
 - a Weduwenhuisjes R
 - b Vissershuisjes V
 - c Schippershuisjes A
 - d Rederijhuisjes P

We steken het Andreasplein recht over en rijden door de Princestraat (winkelstraat). Aan het eind van deze straat gaan we rechtsaf de Voorstraat in (**Let op:** Op sommige dagen mag hier alleen gewandeld worden!) Na iets meer dan 100 meter zien we aan de rechterkant een hek waarachter de **Vredeskerk** ligt.

De Vredeskerk beschikt over een monumentaal orgel.

3. Hoe heet dit orgel?
 - a Het Ademaorgel F
 - b Het Hinszorgel O
 - c Het Bätzorgel T
 - d Het Silbermannorgel Z



We vervolgen onze weg door de Voorstraat. Na slechts enkele meters fietsen bevindt zich op Voorstraat 46 het **Katwijk's Museum** (Let op: Gesloten op zondag, maandag en officiële feestdagen).

4. Wat is het oudste gedeelte van dit museum?
 - a De Mark Parlevlietzaal. Hier bevinden zich talloze scheepsmodellen en hangen en liggen authentieke materialen waarmee de ontwikkeling van het leven op zee en het belang van de visserij voor Katwijk van 1600 tot 1950 levendig in beeld worden gebracht U

- b De Bottemazaal ter nagedachtenis aan de schilder, etser en illustrator Tjeerd Bottema (1884-1978) die vele jaren in Katwijk woonde H
- c De rederswoning waarin de zogenaamde 'herenkamer' van de reder in neo-renaissance stijl en het neo-empire 'boudoir' van de redersvrouw ingericht met het authentieke interieur te zien zijn J
- d De Blommerszaal waar je een heerlijk kopje koffie kunt drinken M



Katwijk's Museum



Nieuwe Kerk

Iets meer dan 100 meter verderop bevindt zich aan onze rechterzijde de **Nieuwe Kerk** op Voorstraat 79.

5. Wat is de naam van de architect van deze kerk?
- a Hendrik Johannes Jesse (1860-1943) A
 - b Henri Timo Zwiers (1900-1992) I
 - c Willem Dudok (1884-1974) K
 - d Barend Hooijkaas jr. (1855-1943) G



We rijden verder naar het einde van de Voorstraat. Hier begint een fietspad dat automatisch de Zeeweg volgt. Na een kleine 600 meter over de Zeeweg zien we aan onze rechterhand het **gemeentehuis** van de Gemeente Katwijk.

In de tuin van het gemeentehuis wappert de vlag van de Gemeente Katwijk.

6. Uit welke kleuren bestaat deze vlag?
- a Blauw en wit D

- b Blauw, rood en wit
- c Blauw, rood, geel en wit
- d Blauw, rood, oranje en wit

T
S
E

We rijden verder over de Zeeweg richting Katwijk aan den Rijn. Nadat we het viaduct over de Provinciale Weg/N206 zijn gepasseerd, zien we schuin rechts voor ons, op Kerkstraat 70, de **katholieke kerk** van Katwijk aan den Rijn.



7. Naar welke bijbelse persoon is deze kerk vernoemd?

- a Maria van Magdala B
- b Simon de Zeloot C
- c Johannes de Doper P
- d Simon van Cyrene L

We slaan schuin rechtsaf de Kerkstraat in.



8. Uit welk jaar dateert de **Koningshof**, een voormalige hofstede, aan de Kerkstraat 47?

- a 1803 A
- b 1805 L
- c 1813 H
- d 1815 S

Een kleine 50 meter verderop slaan we even linksaf de Kerklaan in. Na 30 meter bevindt zich links de **Dorpskerk**.

9. Welke bewering over deze kerk aan de Kerklaan 12 is onjuist?

- a De kerk werd oorspronkelijk gebruikt voor de katholieke eredienst K
- b Het was de eerste kerk in Katwijk R
- c De kerk dateert uit de 14^e eeuw N
- d De toren is eigendom van de gemeente Katwijk U

We rijden terug en slaan linksaf de Kerkstraat in. Aan het eind van deze straat steken we de Achterweg recht over. We bevinden ons nu in de Van Egmondstraat. Een kleine 50 meter verderop slaan we rechtsaf de drukke Rijnstraat in. Na 350 meter zien we schuin rechts voor ons de trots van Katwijk aan de Rijn: **Molen "De Gerechtigheid"** aan de Valkenburgseweg 7.



10. Wat voor type is molen "De Gerechtigheid"?

- a Een stellingmolen A
- b Een wipmolen E

- c Een torenmolen
- d Een paltromolen

N
H



< Molen "De Geregtheid"

We gaan via de Valkenburgseweg op weg naar Valkenburg. Zodra we dit dorp binnenrijden, gaat de Valkenburgseweg eerst over in de Katwijkerweg en daarna in de Hoofdstraat. Midden op de kruising Hoofdstraat/Broekweg bevindt zich een **stenen plakkaat**. Hierop staat vermeld wanneer jaarlijks "Neerlands oudste paardenmarkt" plaatsvindt.

11. Op welke dag in september vindt deze paardenmarkt plaats?
- a Op de eerste woensdag
 - b Op de tweede woensdag
 - c Op de derde woensdag
 - d Op de vierde woensdag

F
E
T
R

We slaan rechtsaf de Broekweg in en komen uit op het Castellumplein. Naast de kerk bevindt zich het **Torenmuseum** (Let op: Alleen zaterdag geopend).

12. Op hoeveel etages in dit museum is een permanente tentoonstelling gewijd aan de Romeinse geschiedenis van Valkenburg?
- a 1
 - b 2
 - c 3
 - d 4

I
D
G
E



We keren terug via de Broekweg naar de Hoofdstraat. Hier fietsen we rechtsaf. Na 250 meter gaan we linksaf de Rijnlaan in. Aan het einde van deze laan vinden we op Het Boonrak 21 **Herberg Welgelegen**.



13. Welke publieke functie had dit gebouw tot aan het jaar 2006?
- a Het deed dienst als politiebureau
 - b Het deed dienst als postkantoor
 - c Het deed dienst als gemeentehuis van Valkenburg
 - d Het deed dienst als openbare school

S
K
I
W

We keren via de Rijnlaan terug naar de Hoofdstraat en slaan linksaf. Na iets meer dan 50 meter slaan we

rechtsaf de Middenweg in en daarna gelijk linksaf de Marinus Poststraat in. Deze straat gaat over in de Achterweg. Na ongeveer 170 meter slaan we linkaf de Torenvlietslaan in. Rechts van ons ligt verdiept aangelegd de N206 tussen Leiden en Katwijk. Na 150 meter kruisen we een reconstructie van een Romeinse weg. In de linkerberm bevindt zich een replica van een Romeinse paal.



14. Welke letterreeks staat niet op deze paal vermeld?

- | | | |
|---|--------|---|
| a | LAVREL | J |
| b | MOVRET | R |
| c | POT | O |
| d | IMP | V |



We vervolgen onze weg langs de N206. Op het punt waar de Torenvlietslaan naar links afbuigt, gaan wij rechtdoor het fietspad op richting Leiden. Na iets meer dan 300 meter slaan we, ruim vóór de brug, linksaf het fietspad op dat naar beneden loopt. We komen na ongeveer 100 meter uit op de Voorschoterweg. We slaan rechtsaf, rijden het viaduct van de N206 onderdoor en blijven de Voorschoterweg volgen. Ongeveer 150 meter nadat we het viaduct onder de A44 zijn doorgereden gaan we bij de stoplichten rechtsaf richting Wassenaar. We rijden opnieuw onder een viaduct van de A44 door. Dit is de Ommedijksweg. Na 350 meter slaan we rechtsaf en bereiken het Valkenburgse Meer. Schuin aan onze rechterzijde zien we de entree van het **Smalpoormuseum "Stoomtrein Katwijk Leiden"**.



15. Welke spoorwijdte heeft het spoor langs het Valkenburgse Meer?

- | | | |
|---|--------|---|
| a | 700 mm | O |
| b | 750 mm | P |
| c | 760 mm | Z |
| d | 900 mm | M |



16. Welke meisjesnaam draagt locomotief nr. 1?

- | | | |
|---|----------|-----------|
| a | Marijnke | A8 -> P11 |
| b | Yvonne | A8 -> P7 |
| c | Sandra | A8 -> P5 |
| d | Trijntje | A8 -> P4 |


Wil je gezellig iets eten of drinken?

Ga dan op bezoek bij **Brasserie "Buitenhuis"** aan de J. Pallenbergweg 2 (direct gelegen naast het Smalpoormuseum aan het Valkenburgse Meer), tel: 071-5721805.

We fietsen over de parkeerplaats van het Valkenburgse Meer terug naar de Ommedijkseweg en slaan hier linksaf. Nadat we het viaduct onder de A44 gepasseerd zijn, bereiken we na 200 meter de rotonde bij het Haagsche Schouw. We slaan linksaf de Haagsche Schouwbrug over. Na 50 meter slaan we bij de volgende rotonde

linksaf de Rhijnhofweg in richting Rijnsburg. We vervolgen deze weg voor 2,2 kilometer en passeren daarbij eerst het viaduct onder de A44 en na ongeveer 500 meter het viaduct onder de N206. De Rhijnhofweg gaat over in de Valkenburgerweg. In Rijnsburg maakt deze weg bij de Waterboslaan een knik naar rechts. Wij blijven de Valkenburgerweg volgen totdat we bij de drukke Sandtlaan uitkomen. Hier slaan we rechtsaf en na 20 meter linksaf de Tramstraat in. Na 50 meter buigen we rechtsaf de Oude Vlietweg in en daarna na 20 meter linksaf de Kerkstraat in. Aan de linkerzijde van de Grote of Laurentiuskerk zien we het **standbeeld** van de Hollandse graaf **Floris V**.

17. Op welke datum werd Floris V op het grafelijke hof in Leiden geboren?
- | | | |
|---|-----------------|-----------|
| a | 24 januari 1245 | A1 -> P14 |
| b | 24 juni 1247 | A1 -> P2 |
| c | 24 juni 1254 | A1 -> P5 |
| d | 24 januari 1256 | A1 -> P6 |
18. Welke Hollandse graaf ligt niet in de grafkelder van deze abdij begraven?
- | | | |
|---|--|-----------|
| a | Dirk VII / Theodoricus VII (1190-1203) | A3 -> P2 |
| b | Willem I / Willelmus I (1203-1222) | A3 -> P10 |
| c | Floris IV / Florentius IV (1222-1234) | A3 -> P6 |
| d | Jan I / Johannes I (1296-1299) | A3 -> P15 |



Wil je gezellig iets eten of drinken?

Je bent welkom bij **Brasserie "De Burgt"** aan het Burgemeester Koomansplein 1 (direct links van de Grote Kerk/Laurentiuskerk), telefoon: 071-4087774. Let op: 's Zondags gesloten!

We vervolgen onze tocht door de Kerkstraat en rijden over het bruggetje van de Vliet. We buigen linksaf de Vliet Noordzijde op. Na iets meer dan 100 meter rijden we rechtdoor het Rapenburg op. Aan het einde van deze straat slaan we linksaf de Langevaart in en daarna meteen rechtsaf de Spinozalaan in. Na 120 meter vinden we aan onze linkerhand het **Spinozahuisje** op Spinozalaan 29.



19. Welk beroep had Baruch Spinoza?
- | | | |
|---|---------------------|------------|
| a | Hij was chirurg | A11 -> P12 |
| b | Hij was antropoloog | A11 -> P1 |
| c | Hij was filosoof | A11 -> P14 |
| d | Hij was cartograaf | A11 -> P7 |

We rijden ong. 250 meter verder over de Spinozalaan en gaan bij het stoplicht rechtsaf de Sandtlaan op. Na een kleine 100 meter zien we bij de rotonde aan onze rechterzijde een **grenspaal** staan.

20. Wat is de functie van deze grenspaal?
- | | | |
|---|--|-----------|
| a | Het markeert de grens van de voormalige Romeinse provincie "Germania Inferior" | A5 -> P3 |
| b | Het markeert de grens van het voormalige rechtsgebied van graaf Floris V | A5 -> P14 |
| c | Het markeert de grens van de voormalige gemeente Rijnsburg | A5 -> P13 |
| d | Het markeert de grens van het voormalige jachtgebied van de baron van Wassenaer van Catwijck | A5 -> P8 |



We vervolgen bij de rotonde het fietspad over de Sandtlaanburg richting Katwijk aan den Rijn. We slaan na de brug rechtsaf de Burggravenlaan in. Na 40 meter gaan we linksaf en vervolgen onze route over de Burggravenlaan die na 100 meter overgaat in de Overrijn. Aan onze rechterhand zien we aan de Overrijn 7 een historisch gebouw dat tegenwoordig dienst doet als **bejaarden- en verzorgingstehuis**.



21. Welke naam heeft dit gebouw nooit gedragen?
- | | | |
|---|-----------------|-----------|
| a | Het Sand(t) | A6 -> P12 |
| b | Huize Rijnzigt | A6 -> P1 |
| c | Hof van Katwijk | A6 -> P4 |
| d | De Wilbert | A6 -> P7 |

We vervolgen onze fietstocht over de Overrijn en slaan linksaf de stenen brug over naar de Turfmarkt. Op huisnummer 2 bevindt zich **Brasserie "De Roskam"**.



22. Welk jaartal staat vermeld bovenaan de gevel van dit pand?
- | | | |
|---|------|------------|
| a | 1560 | A13 -> P10 |
| b | 1561 | A13 -> P11 |
| c | 1562 | A13 -> P15 |
| d | 1563 | A13 -> P6 |

Aan het einde van de Turfmarkt gaan we rechtsaf de Rijnstraat in. Bij het tweede stoplicht slaan we rechtsaf en nemen het fietspad richting Katwijk-Noord. Dit fietspad loopt parallel aan de N206. We passeren de brug over het Additioneel Kanaal. Na 200 meter slaan we rechtsaf een kort fietspad op. Na 20 meter slaan we opnieuw rechtsaf en rijden over de Zeilmakerstraat terug richting het Additioneel Kanaal. We fietsen vervolgens onder de brug door waar we zojuist overheen zijn gekomen. Na 120 meter zien we aan onze rechterzijde de **stenen kalkoven**.



23. Bij welke temperatuur werden schelpen met behulp van kolengruis tot eersteklas bouwkalk gebrand?
- | | | |
|---|------------------------------|------------|
| a | Bij ong. 1100 graden Celcius | A12 -> P6 |
| b | Bij ong. 1250 graden Celcius | A12 -> P2 |
| c | Bij ong. 1400 graden Celcius | A12 -> P10 |
| d | Bij ong. 1500 graden Celcius | A12 -> P9 |



We vervolgen het fietspad langs het Additioneel Kanaal totdat we na een kleine 1,5 kilometer aan onze linkerzijde de **Binnensluis** zien.

24. Naar welke koning is de Binnensluis vernoemd?
- | | | |
|---|--------------------------|-----------|
| a | Koning Lodewijk-Napoleon | A9 -> P13 |
| b | Koning Willem I | A9 -> P4 |




- c Koning Willem III A9 -> P6
- d Koning Willem-Alexander A9 -> P15

Aan de voorgevel van de Binnensluis is een beeld van de **Hollandse graaf Willem I** bevestigd.

25. Voor welke verdienste wordt deze graaf hier geëerd?
- a Hij wordt geëerd als stichter van Katwijk A4 -> P14
 - b Hij wordt geëerd als grondlegger van de Hollandse waterschappen A4 -> P12
 - c Hij wordt geëerd als bouwer van de eerste waterkering in de Oude Rijn A4 -> P5
 - d Hij wordt geëerd als verdediger van het recht op vrije meningsuiting A4 -> P1

We steken de Hoorneslaan over en vervolgen het geasfalteerde pad aan de noordzijde van het Additioneel Kanaal. Aan het einde van dit pad zien we aan onze rechterhand een informatiebord over de **limes**.

26. Hoe heette het voormalige legerkamp, dat lang geleden door de Noordzee werd verzwolgen?
- a De Brittenburg A10 -> P4
 - b De Valckenburg A10 -> P6
 - c De Rhijnsburg A10 -> P2
 - d De Cattenburg A10 -> P13



We steken de **Buitensluis** over.

27. Welke tekst staat vermeld aan de zuidwestzijde van de Buitensluis?
- a De bescherming van den Rhijn tegen de Noordzee A7 -> P2
 - b De afwaetering van den Rhijn in de Noordzee A7 -> P11
 - c De vereeniging van den Rhijn met de Noordzee A7 -> P7
 - d De opening van den Rhijn bij de Noordzee A7 -> P4

We rijden naar de Boulevard. Direct rechts van ons bevindt zich een opvallende **witte villa**.

28. Welke naam draagt deze villa?
- a Johanna A15 -> P6
 - b Carlotta A15 -> P9
 - c Allegonda A15 -> P13
 - d Magdalena A15 -> P10

Aan het begin van de Boulevard zien we - vlak tegen de duinenrij - het indrukwekkende "**Monument voor omgekomen Katwijkse zeelieden**".



29. Hoeveel zeelieden kwamen om in de jaren '70 van de 20^e eeuw?

- a 20 A14 -> P14
- b 21 A14 -> P3
- c 22 A14 -> P5
- d 23 A14 -> P12



Nadat we een kleine 900 meter over de Boulevard hebben gefietst, zien we links van ons de **Witte of Andreaskerk**.

30. Tussen 1890 en 1921 had deze kerk een andere bestemming. Welke?
- a Het diende als kuiperij voor de firma J. van der Plas & Zn A2 -> P13
 - b Het diende als visserijmuseum voor Genootschap Oud Katwijk A2 -> P1
 - c Het diende als zoutopslag voor Ouwehand Visverwerking B.V. A2 -> P15
 - d Het diende als rederijschuur voor N.V. Rederij Katwijk A2 -> P9

Vraag 30 was de laatste vraag van onze toeristische fietspuzzeltocht door de Gemeente Katwijk. Je hebt nu in totaal 15 letters én 15 letterposities verzameld. Hiermee kun je het verborgen woord van deze puzzeltocht achterhalen.

Weet jij om welk woord het gaat? Vul deze tot slot hieronder als oplossing in.

Succes!

OPLOSSING:

| | | | | | | | | | | | | | | |
|----|----|----|----|----|----|----|----|----|-----|-----|-----|-----|-----|-----|
| 1. | 2. | 3. | 4. | 5. | 6. | 7. | 8. | 9. | 10. | 11. | 12. | 13. | 14. | 15. |
|----|----|----|----|----|----|----|----|----|-----|-----|-----|-----|-----|-----|

Wil je na deze fietspuzzeltocht iets eten of drinken?

Kom dan gezellig langs bij **Strandpaviljoen "Het Strand"** op het mooie Katwijkse strand (recht tegenover de Witte Kerk), telefoon: 071-4012048.

WILT U DE NAAMSBEKENDHEID VAN UW BEDRIJF SNEL VERGROTEN?

WAT DACHT U VAN EEN ADVERTENTIE IN DEZE PUZZELTOCHT!



Kijk voor alle adverteermogelijkheden op:
<https://www.puzzeltochtonline.nl/adverteren>



Disclaimer:

Belduna stelt zich aansprakelijk noch voor enige schade onverhoopt ontstaan door onjuiste informatie in deze fietspuzzeltocht, noch voor schade aan jouw persoon, je medegenoten, je eigendommen of aan derden tijdens het maken van deze fietspuzzeltocht.