


# FIETSPUZZELTOCHT

## Gemeente Katwijk

Katwijk a/Zee - Katwijk a/d Rijn - Valkenburg - Rijnsburg - Katwijk a/Zee

Afstand: 16 km





## Fietspuzzeltocht "Katwijk"

Gastvrij en verrassend: Welkom in de Gemeente Katwijk!




- In deze Fietspuzzeltocht van ongeveer 16 km worden 28 multiple choice vragen gesteld over allerlei interessante bezienswaardigheden en attracties die je op je route door de Gemeente Katwijk zult tegenkomen. De antwoorden op deze vragen zijn soms eenvoudig te vinden op informatieborden die vlak bij - of tegen de gevel van - de desbetreffende bezienswaardigheid zijn aangebracht. Er zijn echter ook een aantal vragen die je niet zo maar 1-2-3 kunt beantwoorden. Hierbij is het de bedoeling dat je de bezienswaardigheid of attractie daadwerkelijk bezoekt óf raad vraagt bij het VVV c.q. de plaatselijke bevolking. Uiteraard staat het je vrij om het internet te raadplegen. Kortom: Aan jou de keuze hoe je de puzzeltocht maakt!
- Het is niet noodzakelijk om de fietspuzzeltocht vanaf vraag 1 te doorlopen. Je bepaalt zelf bij welke vraag je wilt beginnen;
- In de puzzel kom je achter de antwoorden bij vraag 15 t/m 28 de volgende notatie tegen: A<getal> → P<getal>. Voorbeeld: A3 → P7. Dit betekent dat de letter achter het antwoord op vraag 3 de 7e letter vormt van de oplossing van deze fietspuzzeltocht (NB: De letter "A" staat voor "Antwoord", de "P" voor "Positie");
- De tocht kan het beste in de periode april t/m half oktober worden gemaakt. De kans dat alle toeristische voorzieningen open zijn, is dan het grootst;
- Alle antwoorden van deze fietspuzzeltocht kun je terugvinden op: <https://www.puzzeltochtonline.nl/fietspuzzeltochten/nederland/zuid-holland/katwijk/antwoorden>
- Heb je vragen over deze fietspuzzeltocht? Laat het ons weten via: [info@puzzeltochtonline.nl](mailto:info@puzzeltochtonline.nl).
- We wensen je veel plezier toe bij het maken van deze fietspuzzeltocht!



*Witte of Andreaskerk aan de Boulevard*

Belduna

### Legenda:

-  Routebeschrijving autopuzzeltocht
-  Informatie over bezienswaardigheid of attractie
-  Algemene informatie

### Colofon:

Tekst, foto's en vormgeving:

Marco Durieux

Copyright:

©2018-2022 Belduna

## Auto parkeren in Katwijk?

Het centrum van Katwijk beschikt over uitstekende parkeervoorzieningen, zie:

<https://www.vvkatwijk.nl/nl/plan-je-bezoek/bereikbaarheid-en-parkeren>

We starten onze fietspuzzeltocht bij de **Vuurbaak** op het Vuurbaakplein in Katwijk aan Zee.

1. Welke bewering over de Vuurbaak is juist?
  - a Het is de op één na oudste vuurtoren in de provincie Zuid-Holland S
  - b Het is de op één na oudste vuurtoren in Nederland T
  - c Het is de op één na oudste vuurtoren langs de Noordzee N
  - d Het is de op één na oudste vuurtoren in Europa A



Aan de oostzijde van het Vuurbaakplein slaan we linksaf de Koninginneweg in. Aan het einde van deze straat komen we uit op het Andreasplein. Links van ons zien we de witte Andreaskerk. Direct naast deze kerk bevindt zich het pittoreske **Andreashofje**.



2. Hoe werden de huisjes aan het Andreashofje oorspronkelijk genoemd?
  - a Weduwenhuisjes R
  - b Vissershuisjes S
  - c Schippershuisjes M
  - d Rederijhuisjes V

We steken het Andreasplein recht over en rijden door de Princestraat (winkelstraat). Aan het eind van deze straat gaan we rechtsaf de Voorstraat in (**Let op:** Op bepaalde dagen mag hier alleen gewandeld worden!) Na iets meer dan 100 meter zien we aan de rechterkant een hek waarachter de **Vredeskerk** ligt.

De Vredeskerk beschikt over een monumentaal orgel.

3. Hoe heet dit orgel?
  - a Het Ademaorgel O
  - b Het Hinszorgel Z
  - c Het Bätzorgel R
  - d Het Silbermannorgel A



We vervolgen onze weg door de Voorstraat. Na slechts enkele meters fietsen bevindt zich op Voorstraat 46 het **Katwijk's Museum** (Let op: Gesloten op zondag, maandag en officiële feestdagen).

4. Wat is het oudste gedeelte van dit museum?
  - a De Mark Parlevlietzaal. Hier bevinden zich talloze scheepsmodellen en hangen en liggen authentieke materialen waarmee de ontwikkeling van het leven op zee en het belang van de visserij voor Katwijk van 1600 tot 1950 levendig in beeld worden gebracht P

- b De Bottemazaal ter nagedachtenis aan de schilder, etser en illustrator Tjeerd Bottema (1884-1978) die vele jaren in Katwijk woonde L
- c De rederswoning waarin de zogenaamde 'herenkamer' van de reder in neo-renaissance stijl en het neo-empire 'boudoir' van de redersvrouw ingericht met het authentieke interieur te zien zijn E
- d De Blommerszaal waar je een heerlijk kopje koffie kunt drinken N



Katwijk's Museum



Nieuwe Kerk

Iets meer dan 100 meter verderop bevindt zich aan onze rechterzijde de **Nieuwe Kerk** op Voorstraat 79.

5. Wat is de naam van de architect van deze kerk?
- a Hendrik Johannes Jesse (1860-1943) T
  - b Henri Timo Zwiers (1900-1992) C
  - c Willem Dudok (1884-1974) I
  - d Barend Hooijkaas jr. (1855-1943) F



We rijden verder naar het einde van de Voorstraat. Hier begint een fietspad dat automatisch de Zeeweg volgt. Na een kleine 600 meter over de Zeeweg zien we aan onze rechterhand het **gemeentehuis** van de Gemeente Katwijk.

In de tuin van het gemeentehuis wappert de vlag van de Gemeente Katwijk.

6. Uit welke kleuren bestaat deze vlag?
- a Blauw en wit W

- |   |                            |   |
|---|----------------------------|---|
| b | Blauw, rood en wit         | H |
| c | Blauw, rood, geel en wit   | N |
| d | Blauw, rood, oranje en wit | E |

We rijden verder over de Zeeweg richting Katwijk aan den Rijn. Nadat we het viaduct over de Provinciale Weg/N206 zijn gepasseerd, zien we schuin rechts voor ons, op Kerkstraat 70, de **katholieke kerk** van Katwijk aan den Rijn.



7. Naar welke bijbelse persoon is deze kerk uit 1911 vernoemd?
- |   |                   |   |
|---|-------------------|---|
| a | Maria van Magdala | U |
| b | Simon de Zeloot   | B |
| c | Johannes de Doper | E |
| d | Simon van Cyrene  | G |

We slaan schuin rechtsaf de Kerkstraat in.



8. Uit welk jaar dateert de **Koningshof**, een voormalige hofstede van Carolus Boers, aan de Kerkstraat 47?
- |   |      |    |
|---|------|----|
| a | 1803 | N  |
| b | 1805 | T  |
| c | 1813 | IJ |
| d | 1815 | A  |

Een kleine 50 meter verderop slaan we even linksaf de Kerklaan in. Na 30 meter bevindt zich links de **Dorpskerk**.

9. Welke bewering over deze kerk aan de Kerklaan 12 is onjuist?
- |   |   |   |
|---|---|---|
| a | De kerk werd oorspronkelijk gebruikt voor de katholieke eredienst | R |
| b | Het was de eerste kerk in Katwijk                                 | S |
| c | De kerk dateert uit de 14 <sup>e</sup> eeuw                       | O |
| d | De toren is eigendom van de gemeente Katwijk                      | W |



We rijden terug en slaan linksaf de Kerkstraat in. Aan het eind van deze straat steken we de Achterweg recht over. We bevinden ons nu in de Van Egmondstraat. Een kleine 50 meter verderop slaan we rechtsaf de drukke Rijnstraat in. Na 350 meter zien we schuin rechts voor ons de trots van Katwijk aan de Rijn: **Molen "De Gerechtigheid"** aan de Valkenburgseweg 7.

10. Wat voor type is molen "De Gerechtigheid"?
- |   |                   |   |
|---|-------------------|---|
| a | Een stellingmolen | T |
| b | Een wipmolen      | L |

- c Een torenmolen
- d Een paltromolen

D  
M



< Molen "De Gerechtigheid"

We gaan via de Valkenburgseweg op weg naar Valkenburg. Zodra we dit dorp binnenrijden, gaat de Valkenburgseweg eerst over in de Katwijkerweg en daarna in de Hoofdstraat. Midden op de kruising Hoofdstraat/Broekweg bevindt zich een **stenen plakkaat**. Hierop staat vermeld wanneer jaarlijks "Neerlands oudste paardenmarkt" plaatsvindt.

11. Op welke dag in september vindt deze paardenmarkt plaats?
- a Op de eerste woensdag
  - b Op de tweede woensdag
  - c Op de derde woensdag
  - d Op de vierde woensdag

S  
N  
I  
V

We slaan rechtsaf de Broekweg in en komen uit op het Castellumplein. Naast de kerk bevindt zich het **Torenmuseum** (Let op: Alleen zaterdag geopend).

12. Op hoeveel etages in dit museum is een permanente tentoonstelling gewijd aan de Romeinse geschiedenis van Valkenburg?
- a 1
  - b 2
  - c 3
  - d 4

H  
E  
Z  
S



We keren terug via de Broekweg naar de Hoofdstraat. Hier fietsen we rechtsaf. Na 250 meter gaan we linksaf de Rijnlaan in. Aan het einde van deze laan vinden we op Het Boonrak 21 **Herberg Welgelegen**.



13. Welke publieke functie had dit gebouw tot aan het jaar 2006?
- a Het deed dienst als politiebureau
  - b Het deed dienst als postkantoor
  - c Het deed dienst als gemeentehuis van Valkenburg
  - d Het deed dienst als openbare school

A  
C  
B  
T


We keren via de Rijnlaan terug naar de Hoofdstraat en slaan linksaf. Na ca. 350 meter slaan we -

even voorbij supermarkt "Hoogvliet" - opnieuw linksaf en komen terecht op de Dorpsweide. Een kleine 280 meter verderop rijden we het eerste bruggetje rechts over. Dit is de Luit Katlaan. Direct vóór de bakstenen brug gaan we linksaf het fietspad op en bereiken kort daarna de **nieuwe fietsbrug over de Oude Rijn**.

14. Naar wie is deze brug (bouwperiode: 2017-2019) vernoemd?
- |   |   |   |
|---|---|---|
| a | Joop van der Reijden (Waarnemend burgemeester Valkenburg 2001-2006) | E |
| b | Sjoerd Scheemstra (Burgemeester Oegstgeest 1979-1998)               | F |
| c | Fedde Jonkman (Burgemeester Rijnsburg 1985-1997)                    | L |
| d | Mr. Cees Goekoop (Burgemeester Leiden 1980-1998)                    | O |

Zodra we de andere oever hebben bereikt, gaan we linksaf op weg naar Rijnsburg. Dit is de Valkenburgerweg. In Rijnsburg maakt deze weg bij de Waterboslaan een scherpe bocht naar rechts. Wij blijven de Valkenburgerweg volgen totdat we bij de drukke Sandtlaan uitkomen. Hier slaan we rechtsaf en na 20 meter linksaf de Tramstraat in. Na 50 meter buigen we rechtsaf de Oude Vlietweg in en daarna na 20 meter linksaf de Kerkstraat in. Aan de linkerzijde van de Grote of Laurentiuskerk zien we het **standbeeld** van de **Hollandse graaf Floris V**.

15. Op welke datum werd Floris V op het grafelijke hof in Leiden geboren?
- |   |                 |          |
|---|-----------------|----------|
| a | 24 januari 1245 | A5 → P8  |
| b | 24 juni 1247    | A5 → P14 |
| c | 24 juni 1254    | A5 → P3  |
| d | 24 januari 1256 | A5 → P2  |



Direct achter de Grote of Laurentiuskerk vinden we **grafkelder** van de **voormalige abdij van Rijnsburg**.

16. Welke Hollandse graaf ligt niet in deze grafkelder begraven?
- |   |  |          |
|---|--|----------|
| a | Dirk VII / Theodoricus VII (1190-1203) | A8 → P10 |
| b | Willem I / Willelmus I (1203-1222)     | A8 → P11 |
| c | Floris IV / Florentius IV (1222-1234)  | A8 → P7  |
| d | Jan I / Johannes I (1296-1299)         | A8 → P13 |

We vervolgen onze tocht door de Kerkstraat en rijden over het bruggetje van de Vliet. We buigen linksaf de Vliet Noordzijde op. Na iets meer dan 100 meter rijden we rechtdoor het Rapenburg op. Aan het einde van deze straat slaan we linksaf de Langevaart en daarna meteen rechtsaf de Spinozalaan in. Circa 120 meter verderop vinden we aan onze linkerhand het **Spinozahuisje** op Spinozalaan 29.



17. Welk beroep had Baruch Spinoza?
- |   |                     |          |
|---|---------------------|----------|
| a | Hij was chirurg     | A1 → P2  |
| b | Hij was antropoloog | A1 → P8  |
| c | Hij was filosoof    | A1 → P12 |
| d | Hij was cartograaf  | A1 → P9  |

We rijden ong. 250 meter verder over de Spinozalaan en gaan bij het stoplicht rechtsaf de Sandtlaan op. Na een kleine 100 meter zien we bij de rotonde aan onze rechterzijde een **grenspaal** staan.

18. Wat is de functie van deze grenspaal?

- a Het markeert de grens van de voormalige Romeinse provincie "Germania Inferior" A14 → P10
- b Het markeert de grens van het voormalige rechtsgebied van graaf Floris V A14 → P3
- c Het markeert de grens van de voormalige gemeente Rijnsburg A14 → P7
- d Het markeert de grens van het voormalige jachtgebied van de baron van Wassenaer van Catwijck A14 → P9



We vervolgen bij de rotonde het fietspad over de Sandtlaanburg richting Katwijk aan den Rijn. We slaan na de brug rechtsaf de Burggravenlaan in. Na 40 meter gaan we linksaf en vervolgen onze route over de Burggravenlaan die na 100 meter overgaat in de Overrijn. Aan onze rechterhand zien we aan de Overrijn 7 een historisch gebouw dat tegenwoordig dienst doet als **bejaarden- en verzorgingstehuis**.



19. Welke naam heeft dit gebouw nooit gedragen?

- a Het Sand(t) A7 → P11
- b Huize Rijnsigt A7 → P13
- c Hof van Katwijk A7 → P1
- d De Wilbert A7 → P4

We vervolgen onze fietstocht over de Overrijn en slaan linksaf de stenen brug over naar de Turfmarkt. Aan onze linkerkant bevindt zich, op huisnummer 2, **Brasserie "De Roskam"**.



20. Welk jaartal staat vermeld bovenaan de gevel van dit pand?

- a 1560 A3 → P14
- b 1561 A3 → P6
- c 1562 A3 → P10
- d 1563 A3 → P2

Aan het einde van de Turfmarkt gaan we rechtsaf de Rijnstraat in. Bij het tweede stoplicht slaan we rechtsaf en nemen het fietspad richting Katwijk-Noord. Dit fietspad loopt parallel aan de N206. We passeren de brug over het Additioneel Kanaal. Na 200 meter slaan we rechtsaf een kort fietspad op. Na 20 meter slaan we opnieuw rechtsaf en rijden over de Zeilmakerstraat terug richting het Additioneel Kanaal. We fietsen vervolgens onder de brug door waar we zojuist overheen zijn gekomen. Na 120 meter zien we aan onze rechterzijde de **stenen kalkoven**.

21. Bij welke temperatuur werden schelpen met behulp van kolengruis tot eerste klas bouw kalk gebrand?

- a Bij ong. 1100 graden Celcius A6 → P1
- b Bij ong. 1250 graden Celcius A6 → P12
- c Bij ong. 1400 graden Celcius A6 → P5
- d Bij ong. 1500 graden Celcius A6 → P9







We vervolgen het fietspad langs het Additioneel Kanaal totdat we na een kleine 1,5 kilometer aan onze linkerzijde de **Binnensluis** zien.

22. Naar welke koning is de Binnensluis vernoemd?
- |   |                          |           |
|---|--------------------------|-----------|
| a | Koning Lodewijk-Napoleon | A10 → P2  |
| b | Koning Willem I          | A10 → P11 |
| c | Koning Willem III        | A10 → P13 |
| d | Koning Willem-Alexander  | A10 → P4  |

Aan de rechterzijde van de voorgevel van de Binnensluis is een beeld van **graaf Willem I** (1167-1222) bevestigd.

23. Voor welke verdienste wordt deze Hollandse graaf hier geëerd?
- |   |   |          |
|---|---|----------|
| a | Hij wordt geëerd als stichter van Katwijk                             | A2 → P6  |
| b | Hij wordt geëerd als grondlegger van de Hollandse waterschappen       | A2 → P11 |
| c | Hij wordt geëerd als bouwer van de eerste waterkering in de Oude Rijn | A2 → P2  |
| d | Hij wordt geëerd als verdediger van het recht op vrije meningsuiting  | A2 → P14 |



We steken de Hoorneslaan over en vervolgen het geasfalteerde pad aan de noordzijde van het Additioneel Kanaal. Aan het einde van dit pad zien we aan onze linkerzijde een kunstwerk over de **Romeinse Limes**: de grens van het Romeinse Rijk ca. 2.000 jaar geleden. Dit noordelijke gedeelte van de grens - genaamd "Neder-Germaanse Limes" - werd in 2021 uitgeroepen tot **UNESCO Werelderfgoed!**



24. Hoe heette de voormalige Romeinse limesvesting die lang geleden door de Noordzee werd verzwolgen?
- |   |                |           |
|---|----------------|-----------|
| a | De Brittenburg | A13 → P7  |
| b | De Valckenburg | A13 → P5  |
| c | De Rhijnsburg  | A13 → P9  |
| d | De Cattenburg  | A13 → P10 |



We steken de **Buitensluis** over.

25. Welke tekst staat vermeld aan de zuidwestzijde van de Buitensluis?
- |   |   |          |
|---|---|----------|
| a | De bescherming van den Rhijn teegen de Noordzee | A4 → P6  |
| b | De afwaetering van den Rhijn in de Noordzee     | A4 → P12 |
| c | De vereeniging van den Rhijn met de Noordzee    | A4 → P2  |
| d | De opening van den Rhijn bij de Noordzee        | A4 → P11 |

We rijden naar de Boulevard. Direct rechts van ons bevindt zich een opvallende **witte villa**.

26. Welke naam draagt deze villa?

- a Johanna A11 → P4
- b Carlotta A11 → P7
- c Allegonda A11 → P6
- d Magdalena A11 → P2



Aan het begin van de Boulevard zien we - vlak tegen de duinenrij - het indrukwekkende "**Monument voor omgekomen Katwijkse zeelieden**".

27. Hoeveel zeelieden kwamen om in de jaren '70 van de 20<sup>e</sup> eeuw?

- a 20 A9 → P13
- b 21 A9 → P8
- c 22 A9 → P1
- d 23 A9 → P3



Nadat we een kleine 900 meter over de Boulevard hebben gefietst, zien we links van ons de **Witte of Andreaskerk**.

28. Tussen 1890 en 1921 had deze kerk een andere bestemming. Welke?

- a Het diende als kuiperij voor de firma J. van der Plas & Zn A12 → P10
- b Het diende als visserijmuseum voor Genootschap Oud Katwijk A12 → P14
- c Het diende als zoutopslag voor Ouwehand Visverwerking B.V. A12 → P12
- d Het diende als rederijsschuur voor N.V. Rederij Katwijk A12 → P5

Vraag 28 was de laatste vraag van onze toeristische fietspuzzeltocht door de Gemeente Katwijk. Je hebt nu in totaal 14 letters én 14 letterposities verzameld. Hiermee kun je het verborgen woord van deze puzzeltocht achterhalen.

Weet jij om welk woord het gaat? Vul deze tot slot hieronder als oplossing in. Succes!

**OPLOSSING:**

1.	2.	3.	4.	5.	6.	7.	8.	9.	10.	11.	12.	13.	14.
----	----	----	----	----	----	----	----	----	-----	-----	-----	-----	-----

Vanaf de Witte of Andreaskerk is het nog slechts een kleine 250 meter fietsen over de Boulevard naar het Vuurbaakplein: het begin- en eindpunt van onze fietspuzzeltocht.

We hopen dat we je met deze toeristische puzzeltocht een leuk dagje in de Gemeente Katwijk hebben bezorgd!

# Vond je deze toeristische puzzeltocht leuk?

Probeer dan ook deze eens:



## Autopuzzeltocht: Bollenstreek

**Afstand:** 65 km

**Route:**

Noordwijk - Noordwijkerhout - De Zilk - Hillegom - Keukenhof - Lisse - Teylingen - Sassenheim - Warmond - Oegstgeest - Rijnsburg - Valkenburg - Katwijk - Noordwijk.



## Wandelpuzzeltocht Delft

**Afstand:** 6 km

**Bezienswaardigheden:**

o.a. Nieuwe Kerk, Vermeer Centrum, Hofje van Pauw, Oude Kerk, Molen "De Roos", Prinsenhof, Gemeenlandshuis, Stadhuis, Museum Paul Tetar van Elven, Oostpoort.



## Wandelpuzzeltocht: Haarlem

**Afstand:** 5 km

**Bezienswaardigheden:**

o.a. Sint Bavokerk, Vleeshal, Corrie ten Boomhuis, Frans Halsmuseum, Historisch Museum, Teylers Museum, Amsterdamse Poort, Molen "De Adriaan", Teylers Hofje, Hofje van Staats, Hofje "De Bakenesserkamer"



## Kinderpuzzeltocht: Katwijk a/Zee

**Afstand:** 4 km

**Bezienswaardigheden:**

o.a. Natuurcentrum; Boulevard, Vuurbaak, Andreaskerk en -hofje, Witte vissershuisjes.



## Wandelpuzzeltocht Leiden

**Afstand:** 6 km

**Bezienswaardigheden:**

o.a. Molen "De Valk", Museum Volkenkunde, Morspoort, Sieboldhuis, Hortus Botanicus, Rijksmuseum van Oudheden, Pieterskerk, Sint Annahofje, Zijlpoort, American Pilgrim Museum, De Burcht, Rijksmuseum "Boerhaave", Lakenhal.

### Disclaimer:

Belduna stelt zich aansprakelijk noch voor enige schade onverhoopt ontstaan door onjuiste informatie in deze puzzeltocht, noch voor schade aan jouw persoon, je medegenoten, je eigendommen of aan derden tijdens het maken van deze puzzeltocht.